

Isolée, mais connue bien au-delà des frontières !

Chapelle-des-Bois aux multiples visages

Les 290 habitants de Chapelle-des-Bois vous le diront tous : les conditions de vie sont au village parfois difficiles, mais habiter ici, c'est à la fois un privilège et un plaisir. Les skieurs en ont fait le paradis du fond... Grâce au ski le village est connu quasiment dans le monde entier. Mais Chapelle-des-Bois, c'est bien plus que les plaisirs de l'hiver.

Petite histoire :

Le territoire de la commune est habité depuis plusieurs millénaires. Les tumulus de la Combe des Cives ou de la Combe David témoignent d'une présence, même ponctuelle, depuis plus de 3000 ans ! Il reste encore beaucoup à découvrir pour écrire cette histoire ancienne.

L'histoire « récente » commence, elle, au XIV^e siècle, avec l'installation de colons venus de la seigneurie de Chatelblanc. En 1632 est décidée la construction d'une église. Le village s'organise autour du nouveau sanctuaire et prend le nom de Chapelle-des-Bois (la chapelle au milieu des bois !)

Village d'agriculteurs et de forestiers, Chapelle-des-Bois, en raison de la proximité de la frontière suisse était aussi un village de contrebandiers qui ont longtemps joué au chat et à la souris avec les douaniers répartis en 4 casernes sur le territoire communal.

Cette frontière fut aussi le théâtre d'actes d'héroïsme pendant la dernière guerre.

Après la guerre, le village semble vivre au ralenti. Le renouveau viendra des jeunes qui, après les Jeux olympique de Grenoble (1968), miseront sur le ski de fond et le tourisme en créant l'Accueil Montagnard. Un pari aujourd'hui largement gagné.



Le village s'est construit autour de l'église dès 1632

Portraits :


Chapelle-des-Bois n'a qu'un seul visage... mais tellement de détails à y découvrir. Essayons quelques portraits.

Chapelle-des-Bois « monumentale »: Une église du XVII^e siècle, inscrite à l'inventaire des monuments historiques ; elle renferme, entre autre, des retables du XVIII^e remarquables. Six fermes du XVII^e siècle sont aussi inscrites à cet inventaire. Et 25 autres (du XVII^e au XIX^e siècle) repérées pour avoir gardé un monogramme ou un chronogramme...

Le patrimoine monumental est simple mais riche !



L'un des angelots sculptés sur le retable sud .



Chapelle-des-Bois « nature » : Une forêt qui couvre les 2/3 de la superficie de la commune. Un paysage pourtant ouvert en fond de vallée avec ses pâtures et prairies de fauche. Un lac. Une falaise qui domine le clocher. Un patrimoine floristique exceptionnel (plusieurs centaines de fleurs et plantes dont certaines en voie de disparition). Un vrai catalogue géologique karstique avec dolines, pertes, résurgences, gouffres, lapiaz, glacières.


La nature est multiple et source de vraies découvertes.

*Captivante
drosera...*

Chapelle-des-Bois historique : La vie ici n'a jamais été un long fleuve tranquille. La combe de Chapelle-des-Bois a vécu au rythme des guerres et des invasions. Le souvenir des Suédois de Saxe-Weimar en 1639 renait à la chapelle de Combe David où se réfugiaient les Chapelands devant leurs exactions. La contrebande et ses nombreux trafics se découvrent le long du mur frontière avec la Suisse. L'histoire se lit sur les bornes de ce mur frappées des emblèmes successifs de la nation (lion comtois, fleur de lys, aigle napoléonien...). En traversant Risoux et Mont-Noir, on croise aussi, en pensée, les Passeurs de la dernière guerre. Et l'écomusée, installé dans une ferme du XVIII^e siècle, fait revivre la vie des paysans au fil des siècles.

L'histoire est gravée dans le paysage

La chapelle de Combe David érigée sur le lieu de rassemblement des Chapelands fuyant les Suédois au XVII^e siècle



Chapelle-des-Bois bio-écologique : Au carrefour des zones de protection de la faune et de la flore (Natura 2000, Znieff...) le village de Chapelle-des-Bois est tourné entièrement, et depuis 1976, dans une démarche d'agriculture biologique

Un village isolé mais tellement en avance...

*La montbéliarde,
reine des prés*

Chapelle-des-Bois sportive :

Le portrait le plus connu du village ! 110 km de pistes de ski de fond parfaitement entretenues, au centre d'un réseau de plus de plus de 250 km de pistes supplémentaires vers Le Pré-Poncet, Morbier, Bellefontaine ! Et l'Envolée nordique, une course par équipe qui attire 1500 skieurs venus de toute la France en janvier. Des pistes de raquettes, de traîneaux à chiens aussi.

145 km de pistes VTT, plus de 90 km de sentiers de randonnée balisés, des cartes de course d'orientation et de ski-orientation !

Et tout cela prévu pour que tous les sportifs de tous niveaux puissent s'éclater !

Une réputation sportive méritée.

L'Envolée nordique c'est 1500 skieurs venus de toute la France : une belle promotion touristique pour le village.



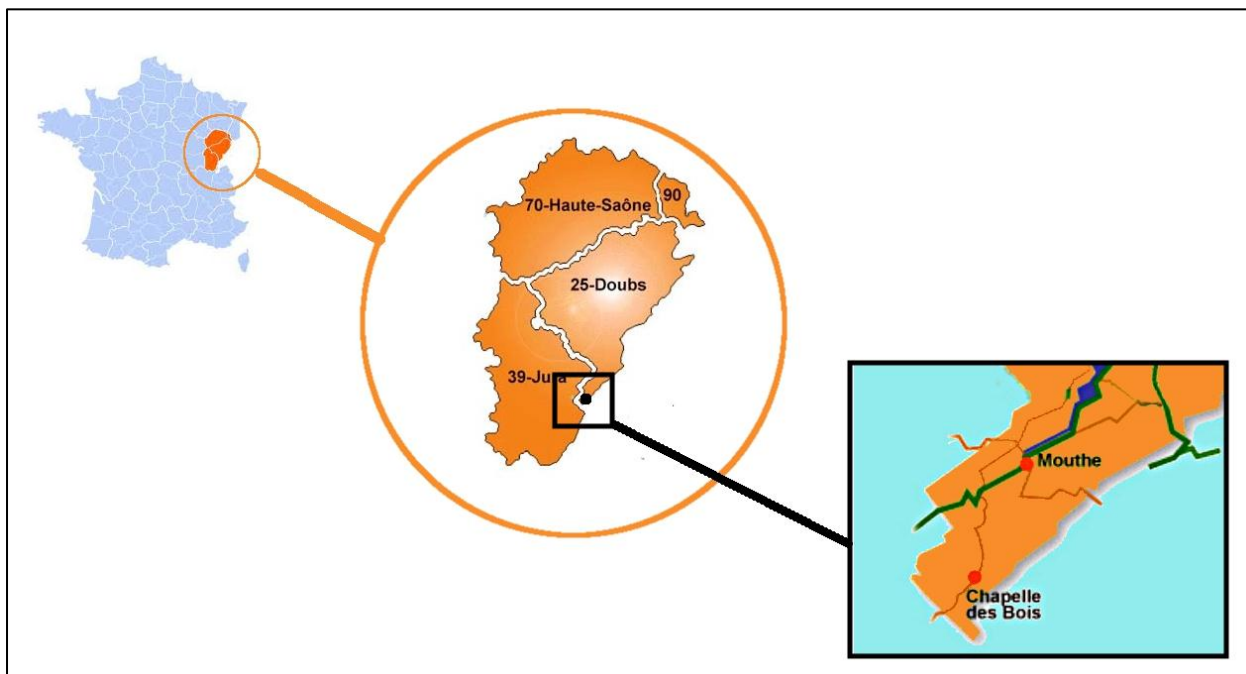
La Maison du Montagnon, l'une des structures d'accueil emblématiques de Chapelle-des-Bois.

Chapelle-des-Bois « touristique » :

Le tourisme est, après l'agriculture, la deuxième « mamelle » économique du village. Plus de 600 lits touristiques (la moitié de la capacité d'accueil de toute la communauté de communes) sont disponibles, aussi bien dans des hébergements collectifs (hôtels, refuges, centres de vacances) que dans des gîtes ruraux ou des chambres d'hôtes. Couplée aux multiples activités et centres d'intérêt, cette capacité d'accueil a valu à Chapelle-des-Bois le label « Station verte ».

Chapelle-des-Bois terre d'accueil.

Carte d'identité :



Nationale : Chapelle-des-Bois est aux confins Est du Pays, le long de la frontière Suisse.

Régionale : Le village fait partie de la Franche-Comté. Une région à l'histoire mouvementée (c'est Louis XIV qui rattacha la région à la France après de longues années de guerre) qui a une incidence non négligeable sur l'architecture locale et l'esprit d'indépendance de ses habitants.

Départementale : le village est situé à la pointe sud du département du Doubs, dans un secteur montagneux (entre 1006m et 1375m) éloigné des autres centres d'activité. Chapelle-des-Bois, dit-on, est « Au bout du bout du Doubs ». C'est aussi, en surface, la 3^e commune du département. Sur près de 40 km². Autant dire que même en restant dans les limites de la commune il y a de quoi découvrir...

Locale : Chapelle-des-Bois fait partie du Canton de Mouthe et de la communauté de communes des Hauts du Doubs. A l'extrême sud des limites de ces territoires. La commune la plus proche, Chaux-Neuve, est à 12 km. Un éloignement qui est tout à la fois une contrainte et un atout.

Contacts :

Mairie : 2 route principale, 25240 Chapelle-des-Bois

Tel 03 81 69 27 24

Fax 03 81 69 12 06

Mail : mairie.chapelledesbois@wanadoo.fr

Internet

<http://www.chapelledesbois.fr>

<http://www.chapelledesbois.com>